

ST-Mchel en grèves -Boucle vers Ploumilliau













Une randonnée proposée par riquet_93

Départ du parking de l'église. Retour au point de départ.

Avoir en chemin: Panorama de la baie, chapelle Ste Geneviève, Ferme Manoir de Roz-Logod et hameau de Trévinec (fontaine, lavoir et four à pain).





 **Durée :** 2h15
 **Distance :** 7.14km
 **Dénivelé positif :** 92m
 **Dénivelé négatif :** 91m
 **Point haut :** 104m
 **Point bas :** 12m

 **Difficulté :** Moyenne
 **Retour point de départ :** Oui
 **Moyen de locomotion :** A pied
 **Commune :** Saint-Michel-en-Grève (22300)

Description

Points de passages

 **D/A :** N 48.684535° / O 3.567089°
alt. 12m - km 0

 **D/A :** N 48.684542° / O 3.566976°
alt. 13m - km 7.14

Informations pratiques

Donnez-nous votre avis sur : <http://www.visorando.com/randonnee-/276219>

Téléchargez l'application Visorando pour suivre cette randonnée



©2016 IGN

Visorando et l'auteur de cette fiche ne pourront pas être tenus responsables en cas d'accident survenu sur ce circuit.