







PENVENAN Chapelle de Kellomad (Kélou-Mad) Voie Verte







Une randonnée proposée par riquet_93

Départ et retour au parking de la Mairie





 **Durée :** 2h30
 **Distance :** 8.59km
 **Dénivelé positif :** 22m
 **Dénivelé négatif :** 23m
 **Point haut :** 77m
 **Point bas :** 47m

 **Difficulté :** Facile
 **Retour point de départ :** Oui
 **Moyen de locomotion :** A pied
 **Commune :** Penvénan (22710)

Description

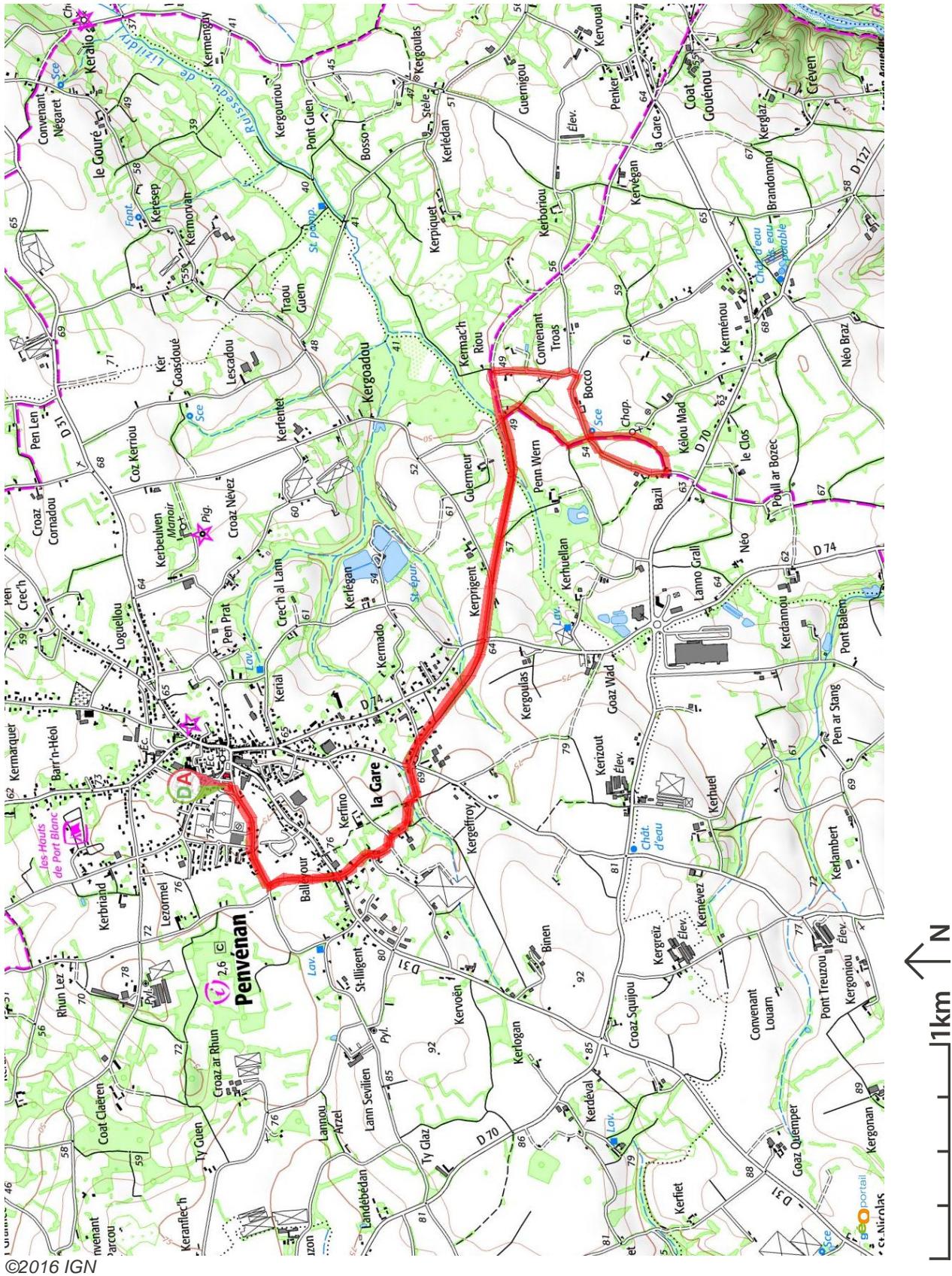
Points de passages

 **D/A :** N 48.811928° / O 3.297805°
alt. 70m - km 0
 **D/A :** N 48.812168° / O 3.297891°
alt. 69m - km 8.59

Informations pratiques

Donnez-nous votre avis sur : <http://www.visorando.com/randonnee-/286340>

Téléchargez l'application Visorando pour suivre cette randonnée



Visorando et l'auteur de cette fiche ne pourront pas être tenus responsables en cas d'accident survenu sur ce circuit.